

WINTERSPORTBERICHT

Anlagen, Wetter und Schnee



letzte Aktualisierung: 12.03.2025 07:34:33



HEUTE
1/9°C
min/max



MORGEN
-3/5°C
min/max



ÜBERMORGEN
-3/3°C
min/max

SCHNEEHÖHE	TAL	MITTE	BERG
	0 cm	70 cm	76 cm
NEUSCHNEE (24h)	0 cm	0 cm	0 cm
LETZTER SCHNEEFALL	26.02.2025	16.02.2025	26.02.2025
SCHNEEZUSTAND	griffig	griffig	griffig



Aktuelle Information

Wir wünschen einen schönen Tag in der Tiroler Zugspitz Arena! Letzter Schneefall Tal kann aufgrund eines technischen Fehlers nicht aktualisiert werden. Letzter Schneefall: 16.02.2025

Tiroler Zugspitzbahn

- ✓ A Tiroler Zugspitzbahn
- ✓ B Gletscherbahn
- ✓ C Sonnenkar

- ✓ D Brunntal
- ✓ E Wetterwanddeck
- ✓ F Weißes Tal

- ✗ G Schneefernerkopf I
- ✗ G Schneefernerkopf II

Ehrwalder Almbahn

- ✓ A Ehrwalder Almbahn
- ✓ B 6er Ganghofer
- ✓ C 6er Gaistal

- ✓ D 6er Issental
- ✓ E Hochbrand
- ✓ F Klämml

- ✓ G Mini
- ✓ H Kinderland

Wettersteinbahnen

- ✗ 1 Sunracer
- ✗ 2 Wettersteinbahn

- ✓ 4 Skischullift
- ✓ F Pisten-Förderband 120m

- ✓ Ü Förderbänder Skischule

Lermoos-Grubigsteinbahnen

- ✓ L1 Grubigsteinbahn
- ✓ L2 Grubig II
- ✓ L3 Hochmoos-Express

- ✓ L4 Grubigalmbahn
- ✓ L5 Gamsjet
- ✓ L6 Schihüttenbahn

- ✓ L7 Plattensteig
- ✓ L8 Familyjet
- ✓ L9 Förderbänder Familyjet

Biberwier

- ✓ B1 Marienbergbahn I
- ✓ B2 Marienbergbahn II

- ✗ B3 Schöner Hanglift
- ✗ B4 Jochlift

- ✗ B5 Almlift
- ✓ B6 Biberland mit Förderband

Berwang-Bichlbach

- ✓ Almkopfbahn Bichlbach-Kombibahn (8er-Gondel, 6er-Sessel)
- ✓ Bärenbadlift
- ✗ Braunlift
- ✓ Egghof Sun Jet
- ✗ Karlift Heiterwang





- ✗ Mooslift
- ✓ Obere Karbahn I (10er Gondelbahn)
- ✗ Panoramabahn Rastkopf
- ✗ Rinnerlift
- ✓ Sonnalmbahn

- ✗ Sonnenbichllift Bichlbach
- ✓ Thanellerbahn
- ✓ Thanellerkarlift


Langlaufloipen

- ✓   Berwang - Rinnen Loipe Wiese B13 (mittelschwer) 5,7 km
- ✗   Berwang Loipe Kelmen - Namlos B23 (mittelschwer) 3,4 km
- ✓   Berwang Loipe Kelmerfeld A23 (leicht) 1,4 km
- ✓   Berwang Loipe Moos A20 (leicht) 2,6 km
- ✗   Berwang Resswaldloipe B20 (mittelschwer) 1,2 km
- ✗   Biberwier Sonnenspitzloipe A4 (leicht) 1,8 km
- ✗   Biberwier Weissenseeloipe B1 (mittelschwer) 5,9 km
- ✗   Bichlbach - Heiterwang Panoramaloipe B12 (mittelschwer) 3,2 km
- ✗   Bichlbach - Heiterwang Plattenloipe B11 (mittelschwer) 3,2 km
- ✗   Bichlbach - Heiterwang Rauthloipe A13 (leicht) 3,0 km
- ✗   Bichlbach - Lähn Mähbergloipe C10 (schwer) 3,7 km
- ✗   Bichlbach Brändleloipe Lähn-Wengle B10 (mittelschwer) 3,9 km
- ✗   Bichlbach Mühlbachloipe A12 (leicht) 1,6 km
- ✗   Bichlbach Oberfeldloipe A18 (leicht) 1,2 km


Wanderwege

- ✓   Berwang Biligrundweg | digitaler Erlebnisweg Mia 3,0 km
- ✓   Berwang Hochalm 2,7 km
- ✓   Berwang Spazierweg nach Gröben 1,2 km
- ✓   Berwang Weg mit Blick auf Rinnen 1,8 km
- ✓   Berwang-Brand-Mitteregg 8,0 km
- ✓   Berwang-Rinnen 2,4 km
- ✓   Biberwier Wiesenweg 1,0 km
- ✓   Bichlbach - Heiterwang 4,8 km
- ✓   Bichlbach - Kleinstockach-Bichlbächle 3,4 km
- ✓   Bichlbach - Lähn/Wengle Panoramaweg 4,0 km
- ✓   Ehrwald - Lermoos Panoramaweg 3,0 km
- ✓   Ehrwald Altmühlenweg 2,5 km


Rodelbahnen

- ✓  Rodelbahn Berwang 1,0 km

Eislaufplätze





























- ✗  Kunsteisbahn Ehrwald

























Indoor


- ✓  Hallenbad Hotel Edelweiss Lermoos
- ✓  Schwimmbad in Singers SPA Berwang

Kontakt

Tel.: +43 5673 20 000
E-mail: info@zugspitzarena.com
Web: www.zugspitzarena.com

- ✗   Bichlbach Zunftwanderloipe A11 (leicht) 5,1 km
- ✗   Ehrwald Almrunde 2,0 km
- ✗   Ehrwald Ganghofer Hochloipe 8,5 km
- ✗   Ehrwald Lärchenwaldloipe C3 (schwer) 2,7 km
- ✗   Ehrwald Moosloipe A5, A6 (leicht) 13,9 km
- ✗   Ehrwald Zugspitzloipe B4 + A8 (leicht - mittelschwer) 5,0 km
- ✗   Heiterwang Anschluss Klausenwaldloipe A17 (leicht) 3,7 km
- ✗   Heiterwang Dorfloipe (leicht) 1,0 km
- ✗   Heiterwang Grundbachloipe A14 (leicht) 2,7 km
- ✗   Heiterwang Moosloipe A15 (leicht) 4,1 km
- ✗   Heiterwang Seeloipe A16 (leicht) 1,6 km
- ✗   Lermoos - Ehrwald Golfgrundloipe A3 (leicht) 2,5 km
- ✗   Lermoos Via Claudia Loipe A2, Tummebichloipe A1 (leicht) 9,7 km
- ✗   Zugspitz Arena Loipe (leicht) 39,2 km

- ✓   Ehrwald Fußweg zur Gamsalm | digitaler Erlebnisweg Cora 1,0 km
- ✓   Ehrwald Fußweg zur Talstation Zugspitzbahn 3,5 km
- ✓   Ehrwald Gamsalm-Bäreneckweg | digitaler Erlebnisweg Cora 1,5 km
- ✓   Ehrwald Weg zur St. Anna Kapelle 1,5 km
- ✓   Ehrwald Zugspitzbahn - Söldentalweg 2,5 km
- ✗   Ehrwald Zugspitzbahn ab Abzw. Söldentalweg zur Hochthörle Hütte 1,5 km
- ✓   Ehrwalder Alm zum Aussichtspunkt Talblick 7,7 km
- ✓   Heiterwang Tauernwanderweg | digitaler Erlebnisweg Finn 4,0 km
- ✓   Heiterwang Wanderung zum Karlift 1,2 km
- ✓   Kelmen-Namlos 3,0 km
- ✓   Lermoos - Biberwier Wachtersteig 2,0 km
- ✓   Wanderwege Moos Ehrwald-Lermoos-Biberwier 15,0 km

- ✗  Winternaturrodelbahn Lermoos 2,8 km

- ✓  Tennis-/Kletterhalle EhrWALLd

Legende

- ✓ offen ✗ geschlossen ~ in Vorbereitung
-  leicht  leicht/mittel  mittel  mittel/schwer  schwer